

ВИТЯГ

з Державного земельного кадастру про земельну ділянку

Номер витягу НВ-1405151712019
Дата формування 16.05.2019
Надано на заяву (запит) НАВЧАЛЬНО-ВИХОВНИЙ КОМПЛЕКС "СОНЦІВСЬКА
ЗАГАЛЬНООСВІТНЯ ШКОЛА І-ІІІ СТУПЕНІВ - ДОШКІЛЬНИЙ
НАВЧАЛЬНИЙ ЗАКЛАД" ПОКРОВСЬКОЇ РАЙОННОЇ РАДИ
ДОНЕЦЬКОЇ ОБЛАСТІ
16.05.2019, ЗВ-1405234012019

Дані, за якими здійснювався пошук інформації у Державному земельному кадастрі

Кадастровий номер земельної ділянки 1422782300:01:000:0186

Загальні відомості про земельну ділянку

Кадастровий номер 1422782300:01:000:0186
Місце розташування (адміністративно-територіальна одиниця) Донецька область, Покровський район, Сонцівська сільська рада с.Сонцівка, вулиця Центральна, 2б
Цільове призначення: 03.02 Для будівництва та обслуговування будівель закладів освіти
Категорія земель Землі житлової та громадської забудови
Вид використання земельної ділянки під спортивним майданчиком
Форма власності Комунальна власність
Площа земельної ділянки, гектарів 0.0921

Відомості про державну реєстрацію земельної ділянки

Інформація про документацію із землеустрою, на підставі якої здійснена державна реєстрація земельної ділянки Проект землеустрою щодо відведення земельних ділянок, 14.05.2012;КП "Геосвіт", Редькіна А. І.
Орган, який зареєстрував земельну ділянку Донецька регіональна філія Державного підприємства «Центр ДЗК»
Дата державної реєстрації земельної ділянки 13.09.2012

Відомості про право власності / право постійного користування

| | |
|---|--|
| Вид права | Право власності |
| Інформація про власників (користувачів) земельної ділянки | |
| Найменування | Сонцівська сільська рада |
| Реквізити документа, що посвідчує особу | |
| Податковий номер | 04343107 |
| Місцезнаходження | 804, Донецька область, Покровський, с. Сонцівка, Центральна, 11А |
| Документ, який є підставою для виникнення права | |
| Документ, що посвідчує право | |

Відомості про обмеження у використанні земельної ділянки

Відомості про обмеження у використанні земельної ділянки, встановлені Порядком ведення Державного земельного кадастру, затвердженого Постановою Кабінету міністрів України від 17.10.2012 №.1051, не зареєстровані.

Відомості про особу, яка уповноважена надавати відомості з Державного земельного кадастру (нотаріуса) відповідно до закону, що надала витяг з Державного земельного кадастру про земельну ділянку

| | |
|---------------------------|---|
| Витяг підготував та надав | Л. В. Марус, Відділ у Покровському районі Міськрайонного управління у Покровському районі та м. Мирнограді Головного управління Держгеокадастру у Донецькій області |
|---------------------------|---|

Підпис:

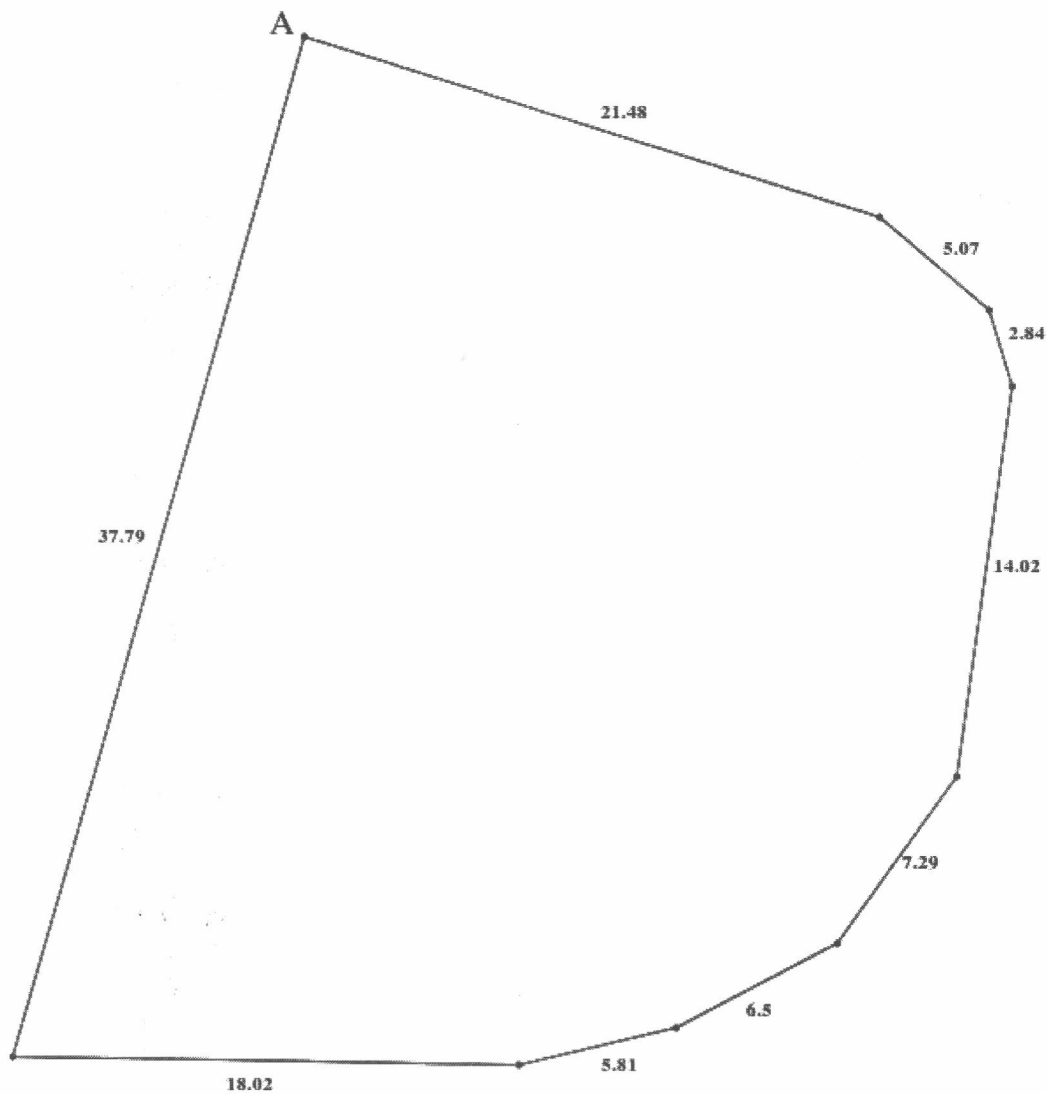


М.П.



Кадастровий план земельної ділянки

Кадастровий номер земельної ділянки 1422782300:01:000:0186



Масштаб 1: 250

Опис меж:


Від А до А землі житлової та громадської
забудови (запас) в с.Сонцівка Покровського
району;

Умовні позначення:

Експлікація земельних угідь:

| Всього земель, гектарів | У тому числі за земельними угіддями, гектарів: | |
|--|--|--|
| | Землі під соціально-культурними об'єктами | |
| 1 | 2 | |
| Площа земельної ділянки, гектарів 0.0921 | 0.0921 | |

Відомості про особу, яка склала кадастровий план земельної ділянки

| | |
|---|--|
| Прізвище та ініціали особи, яка склала кадастровий план земельної ділянки | Марус Л. В. |
| Підпис особи, яка склала кадастровий план земельної ділянки |  |



ВИТЯГ

з Державного земельного кадастру про земельну ділянку

Номер витягу НВ-1405151882019
Дата формування 16.05.2019
Надано на заяву (запит) НАВЧАЛЬНО-ВИХОВНИЙ КОМПЛЕКС "СОНЦІВСЬКА
ЗАГАЛЬНООСВІТНЯ ШКОЛА І-ІІІ СТУПЕНІВ - ДОШКІЛЬНИЙ
НАВЧАЛЬНИЙ ЗАКЛАД" ПОКРОВСЬКОЇ РАЙОННОЇ РАДИ
ДОНЕЦЬКОЇ ОБЛАСТІ
16.05.2019, ЗВ-1405234222019

Дані, за якими здійснювався пошук інформації у Державному земельному кадастрі

Кадастровий номер земельної ділянки 1422782300:01:000:0187

Загальні відомості про земельну ділянку

Кадастровий номер 1422782300:01:000:0187
Місце розташування Донецька область, Покровський район, Сонцівська сільська рада
(адміністративно-територіальна одиниця) с.Сонцівка, вулиця Центральна, 2б
Цільове призначення: 03.02 Для будівництва та обслуговування будівель закладів освіти
Категорія земель Землі житлової та громадської забудови
Вид використання земельної ділянки Для будівництва та обслуговування будівель закладів освіти
Форма власності Комунальна власність
Площа земельної ділянки, гектарів 0.4751

Відомості про державну реєстрацію земельної ділянки

Інформація про документацію із землеустрою, на підставі якої здійснена державна реєстрація земельної ділянки Проект землеустрою щодо відведення земельних ділянок, 14.05.2012;КП "Геосвіт", Редькіна А. І.
Орган, який зареєстрував земельну ділянку Донецька регіональна філія Державного підприємства «Центр ДЗК»
Дата державної реєстрації земельної ділянки 13.09.2012

Відомості про право власності / право постійного користування

| | |
|---|---|
| Вид права | Право власності |
| Інформація про власників (користувачів) земельної ділянки | |
| Найменування | Сонцівська сільська рада |
| Реквізити документа, що посвідчує особу | |
| Податковий номер | 04343107 |
| Місцезнаходження | 804, Донецька область, Покровський, с.Сонцівка, Центральна, 11А |
| Документ, який є підставою для виникнення права | |
| Документ, що посвідчує право | |

Відомості про обмеження у використанні земельної ділянки

Відомості про обмеження у використанні земельної ділянки, встановлені Порядком ведення Державного земельного кадастру, затвердженого Постановою Кабінету міністрів України від 17.10.2012 №.1051, не зареєстровані.

Відомості про особу, яка уповноважена надавати відомості з Державного земельного кадастру (нотаріуса) відповідно до закону, що надала витяг з Державного земельного кадастру про земельну ділянку

| | |
|---------------------------|---|
| Витяг підготував та надав | Л. В. Марус, Відділ у Покровському районі Міськрайонного управління у Покровському районі та м. Мирнограді Головного управління Держгеокадастру у Донецькій області |
|---------------------------|---|

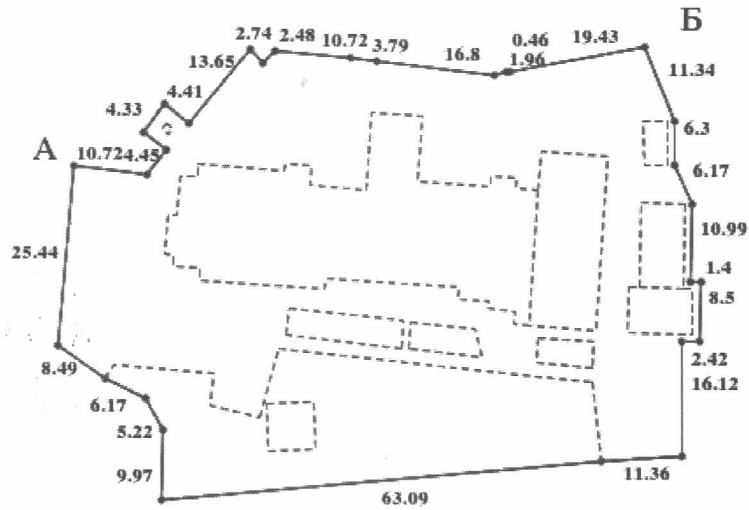
Підпис:

М.П.



Кадастровий план земельної ділянки

Кадастровий номер земельної ділянки 1422782300:01:000:0187



Масштаб 1: 1000

Опис меж:

Умовні позначення:

Від А до Б землі Донецького
обласного краєзнавчого музею
(1422782300:01:000:0125);

Від Б до А землі житлової та громадської
забудови (запас) в с.Сонцівка Покровського
району;

Експлікація земельних угідь:

| Всього земель, гектарів | У тому числі за земельними угіддями, гектарів: | | | |
|--|--|---|---|---|
| | Землі під соціально-культурними об'єктами | Землі під соціально-культурними об'єктами | Землі під соціально-культурними об'єктами | Землі під соціально-культурними об'єктами |
| 1 | 2 | 3 | 4 | 5 |
| Площа земельної ділянки, гектарів 0.4751 | 0.0871 | 0.0236 | 0.0021 | 0.0076 |
| | Землі під соціально-культурними об'єктами | Землі під соціально-культурними об'єктами | Землі під соціально-культурними об'єктами | Землі під соціально-культурними об'єктами |
| | 6 | 7 | 8 | 9 |
| | 0.0059 | 0.0046 | 0.0001 | 0.0030 |
| | Землі під соціально-культурними об'єктами | Землі під соціально-культурними об'єктами | Землі під соціально-культурними об'єктами | Землі під соціально-культурними об'єктами |
| | 10 | 11 | 12 | 13 |
| | 0.0038 | 0.0063 | 0.0942 | 0.2368 |

